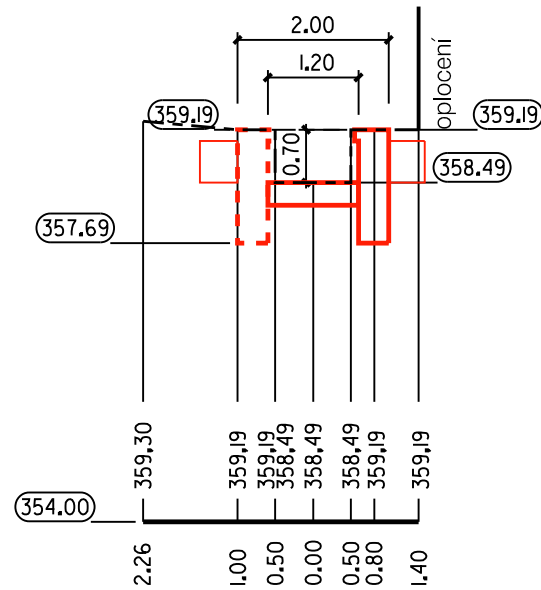


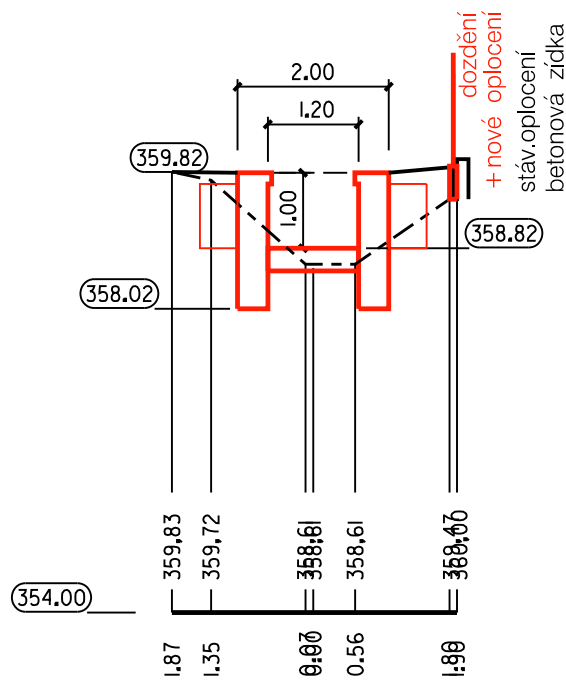
N (m2) = 0,00
V (m2) = 2,23
K (m) = 1,00
O (m) = 0,30

1 PŘÍČNÝ ŘEZ 1 - st.:0,000 hm



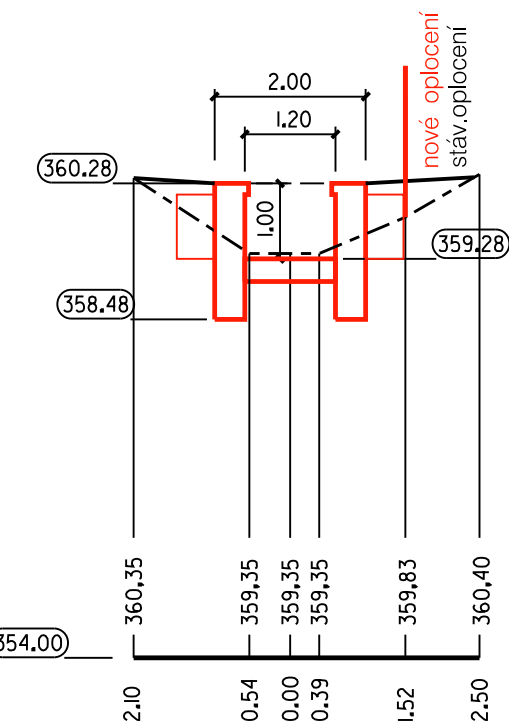
N (m2) = 0,32
V (m2) = 1,53
K (m) = 1,75
O (m) = 1,78

2 PŘÍČNÝ ŘEZ 2 - st.:0,137 hm



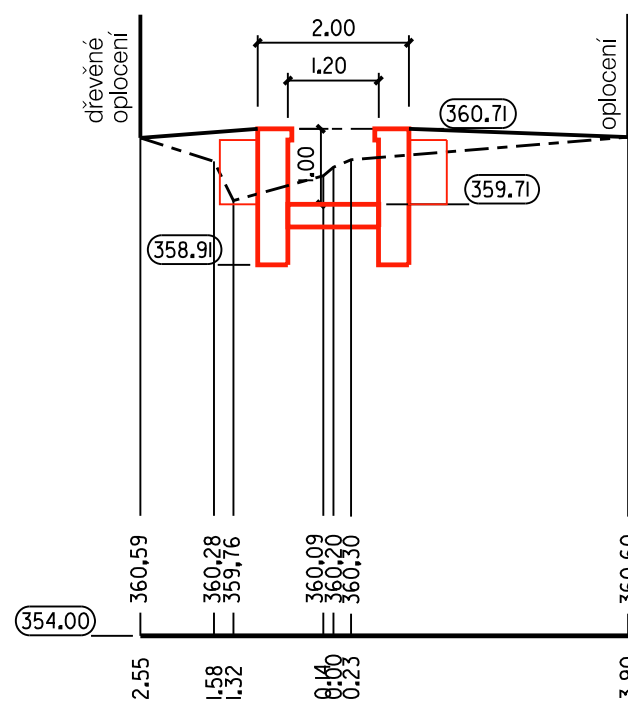
N (m2) = 0,49
V (m2) = 1,74
K (m) = 3,07
O (m) = 2,21

3 PŘÍČNÝ ŘEZ 3 - st.:0,289 hm



N (m2) = 0,71
V (m2) = 2,29
K (m) = 5,10
O (m) = 4,46

5 PŘÍČNÝ ŘEZ 5 - st.:0,388 hm



LEGENDA :

344.95 niveleta břehu, dna koryta
(354.00) niveleta – srovnávací rovina
V (m2) = 3.0629 plocha výkopu pro výpočet kubatur v m2
K (m) = 4,05 délka svahů pro kosení pro výpočet kubatur v m
O (m) = 4,05 délka svahů osetí pro výpočet kubatur v m
N (m2) = 0.0979 plocha násypu pro výpočet kubatur v m2

číslo	staničení	vzdál.prof.	výkopy			násypy			kosení			oseť	
profilu	km	m	m2	m2	m3	m2	m2	m3	m	m	m2	m	m2
1	0,00000		2,23			0			1			0,3	
		13,7		1,88	25,76		0,16	2,19		1,375	18,84	1,04	14,248
2	0,01370		1,53			0,32			1,75			1,78	
		15,2		1,635	24,85		0,405	6,16		2,41	36,63	1,995	30,324
3	0,02890		1,74			0,49			3,07			2,21	
		5		2,14	10,70		0,89	4,45		3,205	16,03	4,675	23,375
4	0,03390		2,54			1,29			3,34			7,14	
		4,9		2,415	11,83		1	4,90		4,22	20,68	5,8	28,42
5	0,03880		2,29			0,71			5,1			4,46	
		8,1		2,06	16,69		0,485	3,93		4,05	32,81	3,045	24,665
6	0,04690		1,83			0,26			3			1,63	
	celkem				89,83			21,63			125		121,03

Upozornění :

Před zahájením stavebních prací je nutno vytýčit veškeré inženýrské sítě !
Zakreslené trasy podzemních sítí jsou pouze orientační !!!
Při provádění zemních prací je třeba dodržovat příslušné ČSN, respektovat
ochranná pásma zařízení dle zákonů č. 458/2000, 127/2005 a 274/2001 Sb.
a vyjádření správců inženýrských sítí.

Odp. projektant:	Ing. M. Popelář	Projektant:	Ing. M. Popelářová	M Projekt CZ 17. listopadu 1020 562 01 Ústí nad Orlicí	
Kraj:	Pardubický	CAD:	MicroStation	Formát:	4 /A4
pMěU:	Ústí nad Orlicí	MěU:	Ústí nad Orlicí	Datum:	01 /21
Investor:	Město Ústí nad Orlicí, Sychrova 16, 562 24 Ústí nad Orlicí			Stupeň:	DPS
Akce:	Černovír – místní úprava koryta potoka u hasičské zbrojnice, k.ú. Černovír u Ústí nad Orlicí			Měřítko:	1:100
Obsah:	.Příčné řezy			Číslo. zak.:	20_1036
				Číslo:	.D.2.2